



## L'AVENIR DE LA PLAGE SUD

### ASSEMBLÉE ANNUELLE

**Date: Samedi, 27 juin, de 10 h à 12 h**

**Où: Mairie de Duhamel**

Contrairement aux années passées, nous vous convions à la salle communautaire de Duhamel.

Les intempéries, les mouches noires et le transport de tout le matériel requis nous ont amenés à vous proposer une nouvelle formule.

Cette rencontre est un moment important pour votre Conseil d'administration qui veut valider ses orientations et mieux connaître vos opinions.

Nous souhaitons vous voir en grand nombre et sentir votre appui!

### ORDRE DU JOUR

1. Ouverture de l'assemblée
2. Adoption de l'ordre du jour
3. Adoption du procès-verbal de 2008
4. Message de la présidente
5. Rapports des activités
6. Dépôt des états financiers
7. Plan d'action 2009-2010
8. Élection du C.A.
9. Divers
10. Période de questions

La plage sud du lac Gagnon est la propriété de la SÉPAQ et, depuis 1998, il y avait une entente concernant la surveillance, l'entretien et l'application des règlements affichés.

Notre objectif premier était de conserver le caractère naturel et sauvage de ce territoire et d'éviter qu'il soit développé ou commercialisé. Toutes les ententes négociées avec la SÉPAQ venaient à échéance en 2008.

Dans les nouvelles négociations, la SÉPAQ nous a demandé de prendre en charge la plage du lac Gagnon, de la rendre payante, accessible à tous et d'avoir une aire de baignade surveillée. Nous avons refusé l'offre, car elle n'allait pas dans le sens de la vocation souhaitée.

Depuis 2006, ce territoire est zoné "conservation" au plan d'urbanisme. Alors nous avons demandé à la SÉPAQ de trouver le moyen de gérer ce terrain sans se soumettre à toutes les exigences requises par les normes de gestion d'une plage. La proposition de la SÉPAQ qui contourne ces critères est d'en faire une aire de pique-nique ou une halte routière.

À partir de maintenant, la plage sud devient une aire de pique-nique et les règlements affichés seront maintenus. Nous y lisons:

- la baignade est interdite
- les petits animaux devront être tenus en laisse.

La journée de l'Environnement, le 6 juin, vous donne l'occasion de vous exprimer sur la prise en charge par la Municipalité de la vidange de votre fosse septique.

En après-midi, ne manquez pas le récent film «Nos lacs sous la surface» et son auteur Pierre Brochu!

### ÉTATS FINANCIERS

(en dollars)

	2007	2008
<b>Revenus:</b>		
Cotisations des membres	5 370	5 800
Autres revenus	11	----
Total des revenus	5 381	5 800
<b>Dépenses:</b>		
Analyses d'eau	301	1 158
Assurance responsabilité	----	1 344
Dépenses de bureau	64	296
Frais pour événements	264	39
Envois postaux	830	1 346
Frais bancaires	130	141
Inscriptions, association	139	354
Bouées, toilettes, tables	83	72
Site internet	117	116
Taxes et permis	32	32
Total des dépenses	1 960	4 888
Surplus	3 421	912
Encaisse au 31 décembre	10 077	10 989

LE REMOUS  
du  
LAC GAGNON

Juin  
2009



# APLG

Association des propriétaires  
du lac Gagnon

C.P. 354, Duhamel, Québec  
J0V 1G0  
[www.aplg.ca](http://www.aplg.ca)

## Conseil d'administration 2008-2009

Nicole Tousignant, présidente  
André Brossard, vice-président  
Marie Bodard, sec.-trés.

Bernard Bélanger  
Marc Dufour  
Derquise Houle  
Roger Ippersiel  
Réjean Toutant

**Bénévoles:**  
Gérard Bodard  
Jean-Pierre Jarry  
Léonce Lessard  
Claude Toutant  
Patricia Steele  
Anne Wells

contact: [info@aplg.ca](mailto:info@aplg.ca)

## Membership

Cet envoi s'adresse à tous les riverains afin d'aviser chacun d'entre vous que l'assemblée générale annuelle se tiendra cette année à la Mairie de Duhamel.

Si, dans cet envoi, vous recevez un coupon vous invitant à joindre les rangs, c'est que vous n'avez pas acquitté votre cotisation 2009. Faites vite, envoyez le formulaire d'adhésion et votre chèque de 15 \$ à C.P. 354, Duhamel, J0V 1G0.

Si vous avez une nouvelle adresse de courriel, n'oubliez pas de nous en informer à [info@aplg.ca](mailto:info@aplg.ca).

Nous remercions sincèrement M. Roger Ippersiel qui quitte le C.A. Nous espérons pouvoir encore compter sur ses avis à la rubrique chasse et pêche du Remous.

Si quelqu'un veut s'impliquer et combler ce poste, veuillez contacter Nicole (819-428-7441). Nous aimerions vous introduire lors de l'assemblée annuelle du 27 juin.

## POUR UNE EAU CLAIRE

Pour une troisième année consécutive, nous avons fait la promotion de la régénération des rives en vous proposant l'achat de plants plus particulièrement adaptés à la bande riveraine. L'objectif visé est de freiner l'érosion et retenir les sédiments par une végétation rustique appropriée.

Nos résultats sur la transparence de l'eau sont éloquentes. Notre eau a perdu de sa limpidité et sa cote pour l'été 2009 voisine les 5 mètres. Au cours des années 1970, les résultats de transparence s'établissaient autour de 8 à 9 mètres. Ils étaient comparables à ceux du lac Viceroy qui enregistre actuellement des notes de transparence de plus de 8 mètres.

Vous pouvez consulter ces chiffres sur le site du [ministère de l'Environnement](http://www.milieu.gouv.qc.ca).

Nous réalisons avec ces nouvelles analyses menées l'été dernier qu'il faut travailler à lutter contre l'érosion pour freiner la prolifération des algues et l'envasement du littoral.

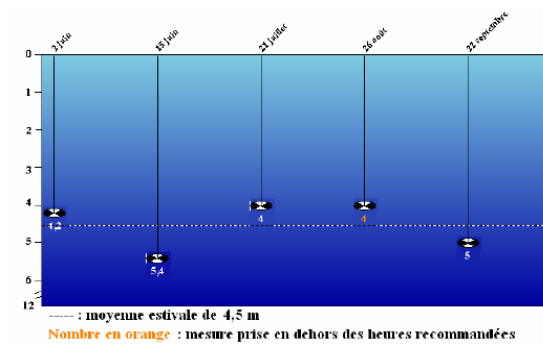
Cette année, 39 riverains ont commandé 500 plants par le biais de l'Association.

L'an dernier, ce fut 400 plants et des centaines de pousses d'arbres qui furent distribués et plantés autour du lac.

Nous souhaitons que ces initiatives que vous avez prises auront un effet d'entraînement, afin de mieux protéger notre plan d'eau.

### Station A – Baie des îles

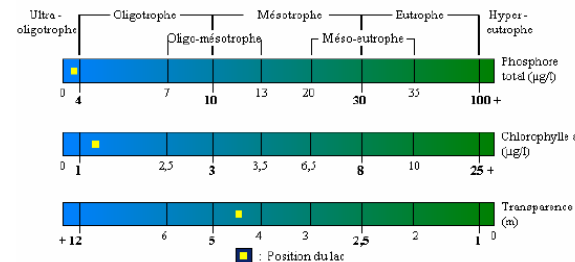
#### Transparence de l'eau - Été 2008 (profondeur du disque de Secchi en mètres)



#### Données physico-chimiques - Été 2008

Date	Phosphore total (µg/l)	Chlorophylle a (µg/l)	Carbone organique dissous (mg/l)
2008-06-02	5,3	1,6	4,1
2008-06-15	1,3	0,58	4,1
2008-07-21	3,6	1,2	3,4
2008-08-26	1,9	1,5	5,4
2008-09-22	2,2	1,4	5,2
Moyenne estivale	2,9	1,3	4,4

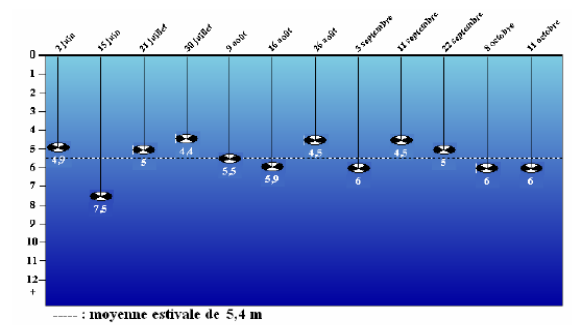
#### Classement du niveau trophique - Été 2008



- Les résultats sont semblables aux deux stations.
- La transparence de l'eau est en baisse.
- Notre eau contient très peu de phosphore.
- Peu d'algues microscopiques sont en suspension.

### Station B – Centre du lac

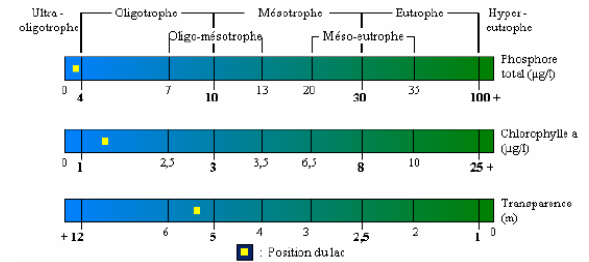
#### Transparence de l'eau - Été 2008 (profondeur du disque de Secchi en mètres)



#### Données physico-chimiques - Été 2008

Date	Phosphore total (µg/l)	Chlorophylle a (µg/l)	Carbone organique dissous (mg/l)
2008-06-02	4,9	1,7	4,1
2008-06-15	1,8	0,59	4,0
2008-07-21	3,6	1,4	3,8
2008-08-26	2,6	1,7	5,4
2008-09-22	2,7	1,6	5,1
Moyenne estivale	3,1	1,4	4,5

#### Classement du niveau trophique - Été 2008



- On recommande l'adoption de mesures préventives pour limiter les apports en matières nutritives issues des activités humaines.
- On rappelle que notre lac a été répertorié en 2008 parmi les milieux touchés par un fleur d'eau d'algues bleu-vert.